

LEGENDE

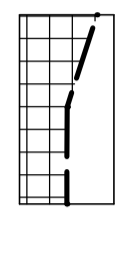


Limite communale



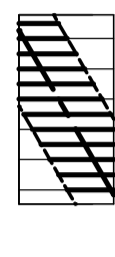
AC1

Servitude de protection des monuments historiques - classés - inscrits



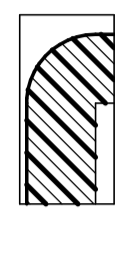
AC2

Servitude de protection des sites et monuments naturels



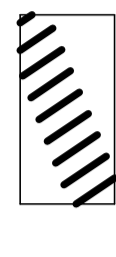
AS1

Servitude résultant de l'instauration de périmètres de protection des eaux potables et minérales



Int1

Servitude au voisinage des cimetières



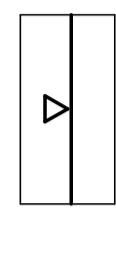
T1

Servitude relative aux chemin de fer



EL3

Servitude d'halage et de marcepied



EL7

Servitude d'alignement



PPRint

Servitude résultant du Plan de Prévention des Risques naturels "inondations, mouvements de terrain", approuvé par arrêté préfectoral du 28 juin 2005 modifiant l'arrêté préfectoral du 10 novembre 1989. Le dossier PPR comporte un rapport de présentation, un document graphique et un règlement

COMMUNE DE LONGEVILLE-LES-METZ

PLU

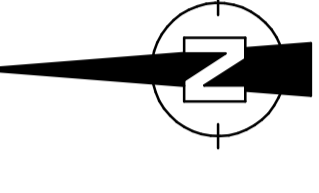
PLAN LOCAL D'URBANISME

ANNEXE /

SERVITUDES TERRESTRES

01 / La Commune
1/2000°

Edition du document :		Date de référence :				Procédure en cours :	
12 / 06 / 2017	Approbation de la révision N°2 du POS sous la forme du PLU	DCM	27 / 06 / 2007	Revision du PLU	Engagement		
	Mise à jour N°1	AM	04 / 12 / 2007	AM	AM : 01 / 12 / 2015		
	Modification N°1	DCM	23 / 06 / 2009	Arrêt du PLU	20 / 06 / 2017		
	Mise à jour N°2	AM	24 / 03 / 2010	Enquête Publique	AM : ...		
	Modification N°2	DCM	01 / 10 / 2013	Approbation	DCM : ...		
	Modification N°3	DCM	05 / 04 / 2016				
	Modification N°4	DCM	20 / 09 / 2016				



Le fond cartographique est donné à titre indicatif et n'engage en rien la responsabilité de l'AGURAM - Source D.G.I. 2015

AGURAM Agence d'Urbanisme d'Agglomérations de Moselle / Immeuble Ecorch /
 2, rue Marconi / 57070 Metz / tel : 03 87 21 99 00 / mail:contact@aguram.org /
 www.aguram.org

Le fond cartographique est donné à titre indicatif et n'engage en rien la responsabilité de l'AGURAM - Source SIVOM - mise à jour AGURAM / Mai 2001