



Liberté • Égalité • Fraternité

RÉPUBLIQUE FRANÇAISE

PRÉFET DE LA MOSELLE

Direction Départementale  
des Territoires  
Service Aménagement Biodiversité Eau  
Nature et Prévention des Nuisances  
Secrétariat de la Commission Départementale pour la  
Préservation des Espaces Naturels, Agricoles et  
Forestiers

Metz, le 25/09/2017

Affaire suivie par :  
Émilie SIMON - Tél : 03 87 34 33 94  
Jeanne CAMPADIEU - Tél : 03 87 34 33 95  
Courriel : [ddt-cdpenaf@moselle.gouv.fr](mailto:ddt-cdpenaf@moselle.gouv.fr)



Monsieur le Maire,

Dans le cadre de l'élaboration du plan local d'urbanisme de LONGEVILLE-LES-METZ, vous avez saisi pour avis la Commission Départementale pour la Préservation des Espaces Naturels, Agricoles et Forestiers (CDPENAF), par courrier reçu le 23/06/2017.

Lors de sa réunion du 12/09/2017, cette Commission a examiné votre projet et a émis **un avis FAVORABLE.**

Je vous prie d'agréer, Monsieur le Maire, mes salutations distinguées.

Le chef du Service  
Aménagement Biodiversité Eau,

  
Christophe LEBRUN

Copie à : DDT de Moselle, unité PAU (Mme Agnès SUZZI)  
Sous-préfecture de METZ

Monsieur le Maire  
de LONGEVILLE-LES-METZ  
Rue Robert Schumann  
57050 LONGEVILLE-LES-METZ

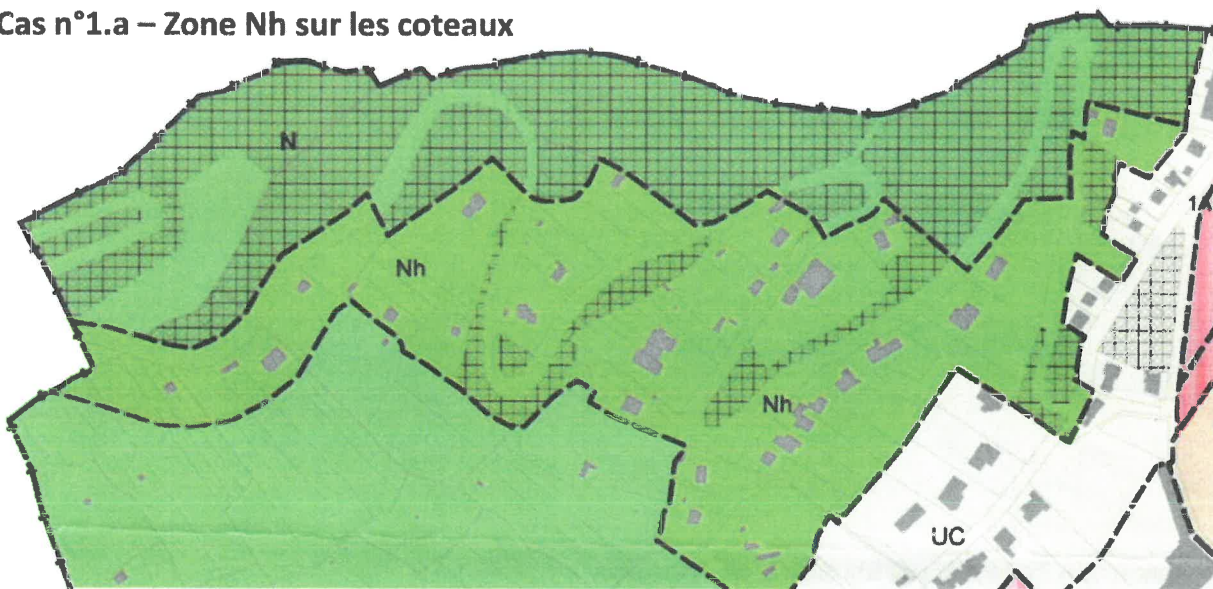


# COMMUNE DE LONGEVILLE-LES-METZ

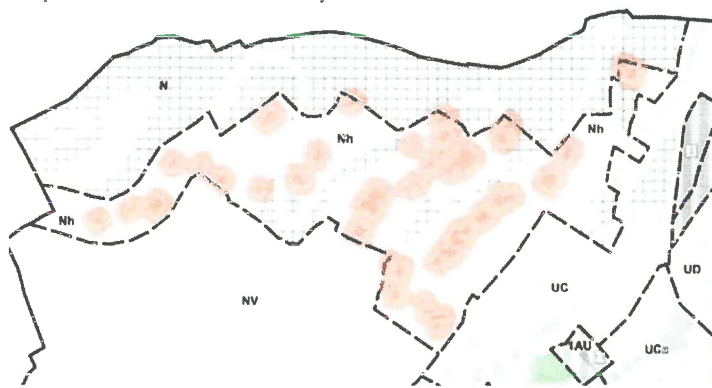


## Extensions / Annexes

### Cas n°1.a – Zone Nh sur les coteaux



Simulation des périmètres de 15m autour des habitations principales  
(34 secteurs estimés)

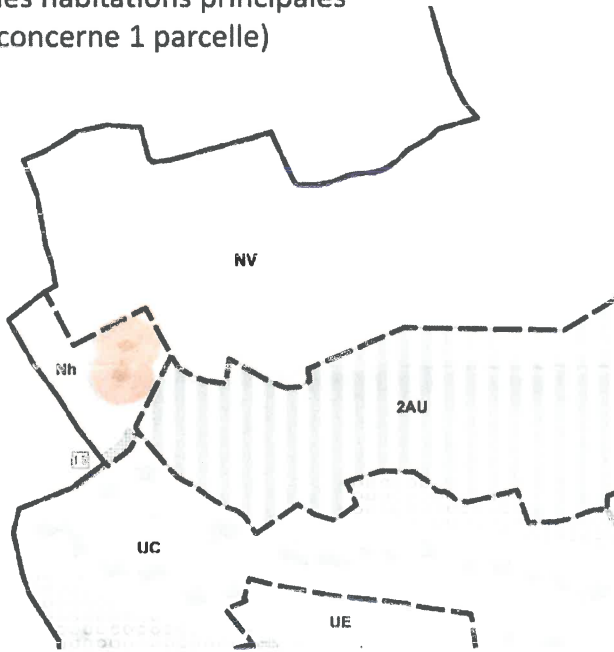


Localisation des habitations principales  
concernées visibles depuis une photo  
aérienne



### Cas n°1.b – Zone Nh sur les coteaux

Simulation des périmètres de 15m autour des habitations principales (concerne 1 parcelle)



Localisation des habitations principales concernées visibles depuis une photo aérienne (Google Earth)



### Cas n°2 – Zone Nh sur les bords de Moselle



### Cas n°2 – Zone Nh sur les bords de Moselle



Simulation des périmètres de 15m autour des habitations principales (4 secteurs estimés)

Localisation des habitations principales concernées visibles depuis une photo aérienne



# Les STECAL

## Le secteur Nv

